Kommunen

Kreis Kleve (insgesamt 304.963 Einwohner)

Bedburg-Hau
(12.792 Einwohner)
Rathausplatz 1
47551 Bedburg-Hau
Telefon 02821 660-0
www.bedburg-hau.de

Issum
(11.916 Einwohner)
Herrlichkeit 7-9
47661 Issum
Telefon 02835 10-0
www.issum.de

Emmerich am Rhein
(30.279 Einwohner)
Geistmarkt 1
46446 Emmerich am Rhein
Telefon 02822 75-0
www.emmerich.de

Kalkar
(13.685 Einwohner)
Markt 20
47546 Kalkar
Telefon 02824 13-0
www.kalkar.de

Geldern
(33.191 Einwohner)
Issumer Tor 36
47608 Geldern
Telefon 02831 398-0
www.geldern.de

Kerken
(12.489 Einwohner)
Dionysiusplatz 4
47647 Kerken
Telefon 02833 922-0
www.kerken.de

Goch
(33.401 Einwohner)
Markt 2
47574 Goch
Telefon 02823 320-0
www.goch.de

Kevelaer
(27.870 Einwohner)
Peter-Plümpe-Platz 12
47623 Kevelaer
Telefon 02832 122-0
www.kevelaer.de

Kommunen

Kleve
(48.802 Einwohner)
Landwehr 4-6
47533 Kleve
Telefon 02821 84-0
www.kleve.de

Straelen
(15.741 Einwohner)
Rathausstraße 1
47638 Straelen
Telefon 02834 702-0
www.straelen.de

Kranenburg
(10.340 Einwohner)
Klever Straße 4
47559 Kranenburg
Telefon 02826 79-0
www.kranenburg.de

Uedem
(8.120 Einwohner)
Mosterstraße 2
47589 Uedem
Telefon 02825 88-0
www.uedem.de

Rees
(21.244 Einwohner)
Markt 1
46459 Rees
Telefon 02851 51-0
www.rees-erleben.de

Wachtendonk
(8.026 Einwohner)
Weinstraße 1
47669 Wachtendonk
Telefon 02836 9155-0
www.wachtendonk.de

Rheurdt
(6.667 Einwohner)
Rathausstraße 35
47509 Rheurdt
Telefon 02845 9633-0
www.rheurdt.de

Weeze
(10.400 Einwohner)
Cyriakusplatz 13-14
47652 Weeze
Telefon 02837 910-0
www.weeze.de

Internet und Kontakte

Kreisverwaltung Kleve
Telefon 02821 85-0
www.kreis-kleve.de

Verwaltungsnebenstelle Geldern
Telefon 02831 391-0

Internetseiten des Kreises Kleve
www.kreis-kleve.de
Informationen zur Kreisverwaltung und zum Kreis Kleve

www.integration.kreis-kleve.de
Informationen rund um die Integration zugewanderter Bürgerinnen und Bürger

www.jugendforum-courage.de
Informationen für Jugendliche im Kreis Kleve

www.geoportal-niederrhein.de
Karten und Luftbilder der Region

Jugend / Soziales / Gesundheit

Jugend

	Anzahl	Plätze
Tageseinrichtungen für Kinder	157	9.311
Betreuungsplätze für Kinder unter 3 Jahren		1.459
Betreuungsplätze für Kinder unter 3 Jahren in der Kindertagespflege		1.653

Soziales

	Anzahl	Plätze
Vollstationäre Pflegeeinrichtungen	49	3.062
Ambulante Pflegedienste	60	

Service-Telefon für Senioren Telefon 02821 85-800

Gesundheit

	Anzahl	Bettenzahl
Allgemeine Krankenhäuser	6	1.509
Sonderkrankenhäuser	2	1.100

Krankentransport Telefon 02821 19222

Impressum
Kreis Kleve – Der Landrat
Presse- und Öffentlichkeitsarbeit
Nassauerallee 15-23 · 47533 Kleve
Telefon 02821 85-0 · Fax 02821 85-500
E-Mail: info@kreis-kleve.de · www.kreis-kleve.de
Stand: Oktober 2015

Schulen und Weiterbildung

	Anzahl
Grundschulen	52
Hauptschulen	11
Realschulen	10
Gesamtschulen	5
Sekundarschulen	3
Gymnasien	11
Förderschulen	7
Schule für Kranke	1
Berufskollegs des Kreises Kleve	2
andere Berufskollegs	3

Bildungsbüro Kreis Kleve
bildungsbuero@kreis-kleve.de
www.kle.rbn.nrw.de

Musikschulen
öffentliche Musikschulen e.V. 2

Hochschule Rhein-Waal
Marie-Curie-Straße 1 · 47533 Kleve
www.hochschule-rhein-waal.de

Volkshochschulen	5
Familienbildungsstätten	6
Bildungswerke	3

Medienzentrum des Kreises Kleve
Leeger-Weezer-Weg 3 · 47574 Goch
Telefon 02823 8278

Zahlen und Fakten

Kreis Kleve
... mehr als niederrhein

Kreis Kleve im Kurzporträt

Der Kreis Kleve liegt zwischen den Ballungsräumen in den Niederlanden und an Rhein und Ruhr. Die vielseitige Landschaft mit ihrem hohen Freizeit- und Erholungswert ist ebenso Bestandteil der niederrheinischen Lebensqualität wie die facettenreiche Kulturlandschaft. Dieser Spannungsbogen kommt ebenso den Bürgerinnen und Bürgern im Kreisgebiet wie den zahlreichen Tages- und Übernachtungsgästen zugute.

Auch als Wirtschaftsstandort kann der Kreis Kleve mit einer attraktiven Infrastruktur und wachsenden Beschäftigungszahlen überzeugen. Das dichte Autobahnnetz, der Rhein-Waal-Terminal in Emmerich am Rhein und der Airport Weeze verbinden den Flächenkreis an der deutsch-niederländischen Grenze mit der ganzen Welt.

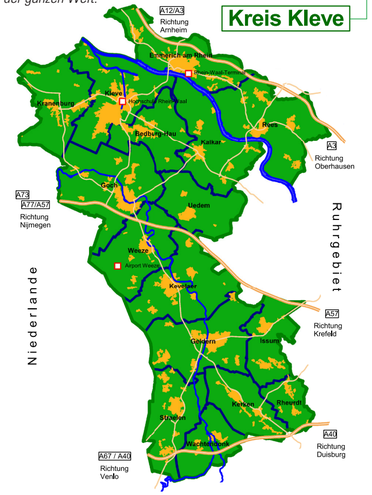

Topografie

Fläche Kreis Kleve insgesamt	*1.232,99 km²*
Geografische Lage	*6° 12´06´´ östliche Länge*
	51° 37´53´´ nördliche Breite
	(Weeze)
Länge der Kreisgrenzen	*281 km*
Ausdehnung Kreisgebiet N S	*61 km*
Ausdehnung Kreisgebiet W O	*40 km*
Grenze zu den Niederlanden	*137 km*
Nachbarkreise	*Wesel, Borken, Viersen*

Infrastruktur

Flughafen:	*Airport Weeze (www.airport-weeze.de)*
Autobahnen:	*A3, A40, A57*
Bahnverbindungen:	*Kleve-Krefeld-Köln, Emmerich-Duisburg Emmerich-Amsterdam (Niederlande)*
Hafen:	*Rhein-Waal-Terminal in Emmerich am Rhein*
Wasserwege:	*Rhein, Niers, Maas (angrenzend)*

Flächennutzung / Naturschutzgebiete

Flächennutzung:

	Fläche (ha)	*Anteil der Gesamtfläche*
Landwirtschaftsfläche	*79.493*	*64,5 %*
Waldfläche	*17.681*	*14,3 %*
Siedlungsfläche	*12.583*	*10,2 %*
Verkehrsfläche	*6.214*	*5,1 %*
Wasserfläche	*4.801*	*3,9 %*
Erholungsfläche	*2.061*	*1,7 %*
Sonstige Vegetationsflächen	*465*	*0,3 %*
Gesamtfläche Kreis Kleve	** 123.299*	** 100,0 %*

** Angaben gerundet*

Naturschutzgebiete

	Fläche (ha)	*Anteil der Gesamtfläche*
Vogelschutzgebiete	*15.981*	*13,0 %*
Flora-Fauna-Habitat (FFH)-Gebiete	*6.520*	*5,3 %*
Naturschutzgebiete (62)	*12.154*	*9,9 %*
Wasserschutzgebiete (11)	*124.667*	*10,1 %*



Bevölkerung

Einwohnerzahl Kreis Kleve	*304.963*	*(Stand 31.12.2014)*
Ausländische Bevölkerung:	*36.254*	*11,89 %*
Niederlande	*5,06 %*	
Polen	*2,66 %*	
Türkei	*0,44 %*	
Italien	*0,29 %*	
Rumänien	*0,29 %*	
Kosovo	*0,18 %*	
Serbien	*0,15 %*	
Großbritannien	*0,14 %*	
Russische Föderation	*0,13 %*	
Sonstige	*2,55 %*	

Wappen Kreis Kleve

Es zeigt im gespaltenen Schild vorn in Rot einen silbernen Herzschild, das Feld überdeckt von einer goldenen achtstrahligen Lilienhaspel; hinten in Blau ein zwiegeschwänzten, rot bewehrten und bezungten goldenen Löwen.

Kreis Kleve
... mehr als niederrhein

Logo Kreis Kleve

Das N stellt in der Mittellinie den Rhein, mit jeweils einem grünen nördlichen rechtsrheinischen und einem südlichen linksrheinischen Teil dar.

Politik

Der Kreistag nach der Kommunalwahl 2014

CDU	*46,21 %*	*AfD*	*2,88 %*
SPD	*26,70 %*	*DIE LINKE*	*2,78 %*
BÜNDNIS 90/ DIE GRÜNEN	*10,55 %*	*FW*	*2,40 %*
FDP	*6,01 %*	*PIRATEN*	*1,88 %*

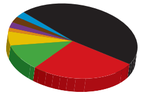

Wahlberechtigte	*257.592*
Wähler	*124.322*
Wahlbeteiligung	*48,26 %*

Zusammensetzung der Fraktionen – Stand August 2015

Kreistagssitze 58	*davon*	
CDU	*27*	*Fraktionsvorsitzende: Ulrike Ulrich*
SPD	*16*	*Fraktionsvorsitzender: Jürgen Franken*
BÜNDNIS 90/ DIE GRÜNEN	*6*	*Fraktionsvorsitzende: Ute Sickelmann*
FDP	*3*	*Fraktionsvorsitzender: Prof. Dr. Ralf Klapdor*
DIE LINKE/PIRATEN	*3*	*Fraktionsvorsitzende: Müserref Raubach*
UKF	*2*	*Fraktionsvorsitzender: Michael Heinricks*
Fraktionslos	*1*	

Landrat: Wolfgang Spreen, CDU
1. stellv. Landrätin: Hubertina Croonenbroek, CDU
2. stellv. Landrätin: Sigrid Eicker, SPD

Wirtschaft / Tourismus

Wirtschaft	*(Stand 30.06.2014)*
Sozialversicherungspflichtig Beschäftige	*88.520*
Produzierendes Gewerbe	*25,40 %*
Handel, Gastgewerbe und Verkehr	*23,88 %*
Land- und Forstwirtschaft	*4,82 %*
Dienstleistungen	*45,91 %*
Arbeitslosenquote (Stand August 2015)	*6,6 %*

Tourismus	
Beherbergungsbetriebe (ab 10 Betten)	*126*
Betten	*5.461*
Zahl der Übernachtungen 2014	*858.420*

Kultur, Geschichte, Brauchtum	
Museen	*26*
Theater/Bühnenhäuser	*17*
Heimatstuben	*19*
Archive	*16*
Öffentliche Büchereien	*46*
Heimatvereine	*76*
Schützenvereine/Bruderschaften	*148*

zuständig für Wirtschaftsförderung und Tourismus
Wirtschaftsförderung Kreis Kleve GmbH
Telefon 02821 7281-0
www.wfg-kreis-kleve.de