

Kommunen

Kreis Kleve (insgesamt 309.696 Einwohner)

Bedburg-Hau

(13.124 Einwohner)
Rathausplatz 1
47551 Bedburg-Hau
Telefon 02821 660-0
www.bedburg-hau.de

Emmerich am Rhein

(30.856 Einwohner)
Geistmarkt 1
46446 Emmerich am Rhein
Telefon 02822 75-0
www.emmerich.de

Geldern

(33.806 Einwohner)
Issumer Tor 36
47608 Geldern
Telefon 02831 398-0
www.geldern.de

Goch

(33.837 Einwohner)
Markt 2
47574 Goch
Telefon 02823 320-0
www.goch.de

Issum

(12.040 Einwohner)
Herrlichkeit 7-9
47661 Issum
Telefon 02835 10-0
www.issum.de

Kalkar

(13.802 Einwohner)
Markt 20
47546 Kalkar
Telefon 02824 13-0
www.kalkar.de

Kerken

(12.426 Einwohner)
Dionysiusplatz 4
47647 Kerken
Telefon 02833 922-0
www.kerken.de

Kleve

(50.301 Einwohner)
Minoritenplatz 1
47533 Kleve
Telefon 02821 84-0
www.kleve.de

Kommunen

Kranenburg

(10.616 Einwohner)
Klever Straße 4
47559 Kranenburg
Telefon 02826 79-0
www.kranenburg.de

Rees

(21.191 Einwohner)
Markt 1
46459 Rees
Telefon 02851 51-0
www.rees-erleben.de

Rheurdt

(6.738 Einwohner)
Rathausstraße 35
47509 Rheurdt
Telefon 02845 9633-0
www.rheurdt.de

Straelen

(15.754 Einwohner)
Rathausstraße 1
47638 Straelen
Telefon 02834 702-0
www.straelen.de

Uedem

(8.255 Einwohner)
Mosterstraße 2
47589 Uedem
Telefon 02825 88-0
www.uedem.de

Wachtendonk

(8.166 Einwohner)
Weinstraße 1
47669 Wachtendonk
Telefon 02836 9155-0
www.wachtendonk.de

Wallfahrtsstadt Kevelaer

(28.305 Einwohner)
Peter-Plümpe-Platz 12
47623 Kevelaer
Telefon 02832 122-0
www.kevelaer.de

Weeze

(10.479 Einwohner)
Cyriakusplatz 13-14
47652 Weeze
Telefon 02837 910-0
www.weeze.de

Internet und Kontakte

Kreisverwaltung Kleve

Telefon 02821 85-0
www.kreis-kleve.de

Verwaltungsnebenstelle Geldern

Telefon 02831 391-0

Internetseiten des Kreises Kleve

www.kreis-kleve.de

Informationen zur Kreisverwaltung und zum Kreis Kleve



www.integration.kreis-kleve.de

Informationen rund um die Integration zugewanderter Bürgerinnen und Bürger



www.jugendforum-courage.de

Informationen für Jugendliche im Kreis Kleve



www.night-mover.de

Informationen für Jugendliche und junge Erwachsene im Kreis Kleve



www.geoportal-niederrhein.de

Karten und Luftbilder der Region

Fotonachweise

Titelblatt, Seiten 2-3 und 6-9: Kommunen im Kreis Kleve
Seite 4: Stiftsmuseum Wissel
Seite 10: Kreis Kleve/Thomas Binn
Seite 11: Linda Rozendaal



Jugend / Soziales / Gesundheit

Jugend

	Anzahl	Plätze
Tageseinrichtungen für Kinder	164	9.914
Betreuungsplätze für Kinder unter 3 Jahren		1.639
Betreuungsplätze für Kinder unter 3 Jahren in der Kindertagespflege		1.729

Soziales

	Anzahl	Plätze
Vollstationäre Pflegeeinrichtungen	50	3.207
Kurzzeitpflege (solitär)	3	30
Hospize	2	21
Tagespflege	11	137
Ambulante Pflegedienste	50	

Service-Telefon für Senioren

Telefon 02821 85-800

Gesundheit

	Anzahl	Bettzahl
Allgemeine Krankenhäuser	7	1.889
Sonderkrankenhäuser	1	160

Krankentransport

Telefon 02821 19222

Impressum

Kreis Kleve – Der Landrat
Presse- und Öffentlichkeitsarbeit
Nassauerallee 15-23 · 47533 Kleve
Telefon 02821 85-0 · Fax 02821 85-500
E-Mail: info@kreis-kleve.de · www.kreis-kleve.de

Stand: Februar 2018



Schulen und Weiterbildung

Grundschulen

Anzahl

Grundschulen	51
Hauptschulen	6
Realschulen	9
Gesamtschulen	7
Sekundarschulen	2
Gymnasien	11
Förderschulen	6
Schule für Kranke	1
Berufskollegs des Kreises Kleve	2
andere Berufskollegs	3

Bildungsbüro Kreis Kleve

bildungsbuero@kreis-kleve.de
www.kle.rbn.nrw.de



Musikschulen

öffentliche Musikschulen e.V. 1

Hochschule Rhein-Waal

Marie-Curie-Straße 1 · 47533 Kleve
www.hochschule-rhein-waal.de

Volkshochschulen

5

Familienbildungsstätten


6

Bildungswerke

3

Medienzentrum des Kreises Kleve

Leeger-Weezer-Weg 3 · 47574 Goch
Telefon 02823 8278



ZAHLEN
UND
FAKTEN

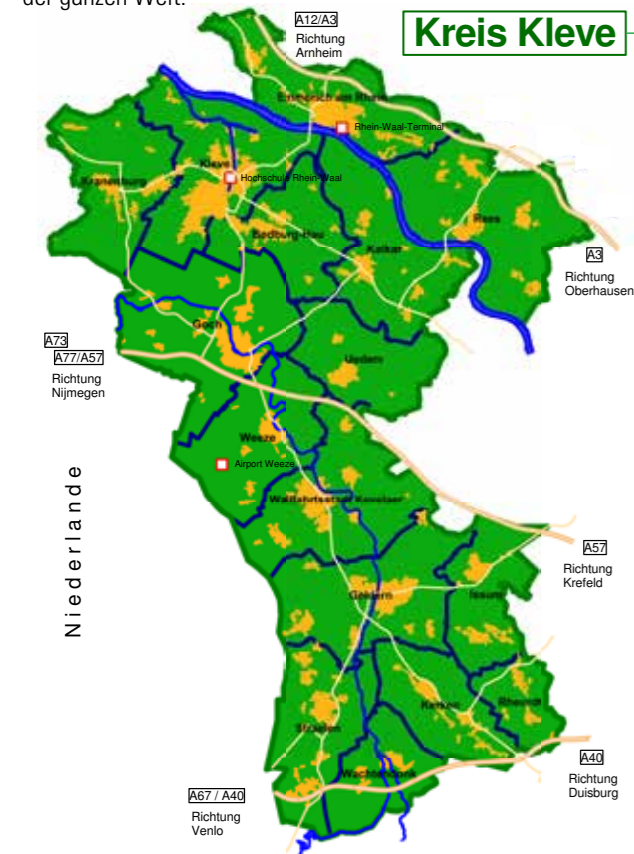
Kreis Kleve
... mehr als niederrhein

www.kreis-kleve.de

Kreis Kleve im Kurzporträt

Der Kreis Kleve liegt zwischen den Ballungsräumen in den Niederlanden und an Rhein und Ruhr. Die vielseitige Landschaft mit ihrem hohen Freizeit- und Erholungswert ist ebenso Bestandteil der niederrheinischen Lebensqualität wie die facettenreiche Kulturlandschaft. Dieser Spannungsbogen kommt ebenso den Bürgerinnen und Bürgern im Kreisgebiet wie den zahlreichen Tages- und Übernachtungsgästen zugute.

Auch als Wirtschaftsstandort kann der Kreis Kleve mit einer attraktiven Infrastruktur und wachsenden Beschäftigungszahlen überzeugen. Das dichte Autobahnnetz, der Rhein-Waal-Terminal in Emmerich am Rhein und der Airport Weeze verbinden den Flächenkreis an der deutsch-niederländischen Grenze mit der ganzen Welt.



Topografie

Fläche Kreis Kleve insgesamt 1.232,99 km²

Geografische Lage 6° 12'06'' östliche Länge
51° 37'53'' nördliche Breite
(Weeze)

Länge der Kreisgrenzen 281 km
Ausdehnung Kreisgebiet N S 61 km
Ausdehnung Kreisgebiet W O 40 km
Grenze zu den Niederlanden 137 km
Nachbarkreise Wesel, Borken, Viersen

Infrastruktur

Flughafen: Airport Weeze (www.airport-weeze.de)
Autobahnen: A3, A40, A57
Bahnverbindungen: Kleve-Krefeld-Köln, Emmerich-Duisburg
Emmerich-Amsterdam (Niederlande)
Hafen: Rhein-Waal-Terminal in Emmerich am Rhein
Wasserwege: Rhein, Niers, Maas (angrenzend)



Flächennutzung / Schutzgebiete

Flächennutzung

	Fläche (ha)	Anteil der Gesamtfläche
Landwirtschaftsfläche	78.322	63,52 %
Waldfläche	16.805	13,63 %
Siedlungsfläche	12.968	10,52 %
Verkehrsfläche	6.161	5,00 %
Wasserfläche	4.696	3,81 %
Erholungsfläche	2.295	1,86 %
Sonstige Vegetationsfläche	2.051	1,66 %
Gesamtfläche Kreis Kleve	123.298	100,0 %

Schutzgebiete

	Fläche (ha)	Anteil der Gesamtfläche
Landschaftsschutzgebiete	57.521	46,7 %
Vogelschutzgebiete	15.915	12,9 %
Wasserschutzgebiete	13.904	11,3 %
Naturschutzgebiet	12.504	10,1 %
Flora-Fauna-Habitat-Gebiete	6.576	5,3 %



Bevölkerung

Einwohnerzahl Kreis Kleve 309.696
Ausländische Bevölkerung 48.341 15,61 %

Niederlande 4,95 %
Polen 3,92 %
Rumänien 0,70 %
Arabische Republik Syrien 0,55 %
Türkei 0,42 %
Italien 0,32 %
Indien 0,22 %
Kosovo 0,19 %
Serbien 0,15 %
Sonstige 4,19 %

Im Kreis Kleve wurden in bisher 74 Einbürgerungsfeiern seit dem 23.08.2007 insgesamt 2.597 Personen aus 104 Nationen eingebürgert.



Wappen Kreis Kleve

Es zeigt im gespaltenen Schild vorn in Rot einen silbernen Herzschild, das Feld überdeckt von einer goldenen achtstrahligen Lilienhaspel; hinten in Blau ein zwiegeschwänzten, rot bewehrten und bezungten goldenen Löwen.



Logo Kreis Kleve

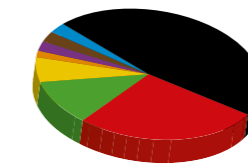
Das N stellt in der Mittellinie den Rhein, mit jeweils einem grünen nördlichen rechtsrheinischen und einem südlichen linksrheinischen Teil dar.



Politik

Der Kreistag nach der Kommunalwahl 2014

CDU	46,21 %	AfD	2,88 %
SPD	26,70 %	DIE LINKE	2,78 %
BÜNDNIS 90/ DIE GRÜNEN	10,55 %	FW	2,40 %
FDP	6,01 %	PIRATEN	1,88 %



Wahlberechtigte 257.592
Wähler 124.322
Wahlbeteiligung 48,26 %

Zusammensetzung der Fraktionen – Stand März 2017

Kreistagsitze 58 davon
CDU 27 Fraktionsvorsitzende: Ulrike Ulrich
SPD 16 Fraktionsvorsitzender: Jürgen Franken
BÜNDNIS 90/ 6 Fraktionsvorsitzende: Birgitt Höhn
DIE GRÜNEN
FDP 3 Fraktionsvorsitzender: Prof. Dr. Ralf Klapdor
PIRATENFRAKTION 2 Fraktionsvorsitzender: Tim Reuter
UKF 2 Fraktionsvorsitzender: Michael Heinrichs
Fraktionslos 2

Landrat: Wolfgang Spreen, CDU
1. stellv. Landrätin: Hubertina Croonenbroek, CDU
2. stellv. Landrätin: Sigrid Eicker, SPD



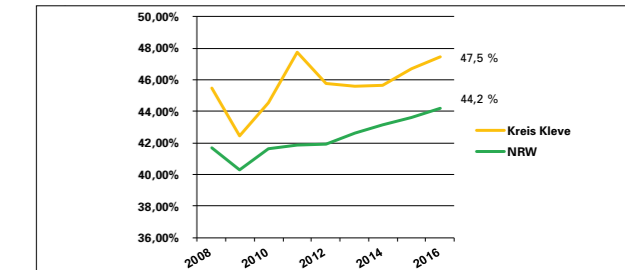
Wirtschaft / Tourismus

Wirtschaft

Sozialversicherungspflichtig Beschäftigte 96.046
Produzierendes Gewerbe 24,29 %
Handel, Gastgewerbe und Verkehr 23,95 %
Land- und Forstwirtschaft 4,93 %
Dienstleistungen 46,82 %

Arbeitslosenquote (Stand Oktober 2017) 5,9 %

Exportquote im Verarbeitenden Gewerbe - Kreis Kleve im Vergleich zu NRW Entwicklung seit 2008



Tourismus

Beherbergungsbetriebe (ab 10 Betten) 124
Betten 5.461
Zahl der Übernachtungen 2016 902.352

zuständig für Wirtschaftsförderung und Tourismus

Wirtschaftsförderung Kreis Kleve GmbH
Telefon 02821 7281-0
www.wfg-kreis-kleve.de

