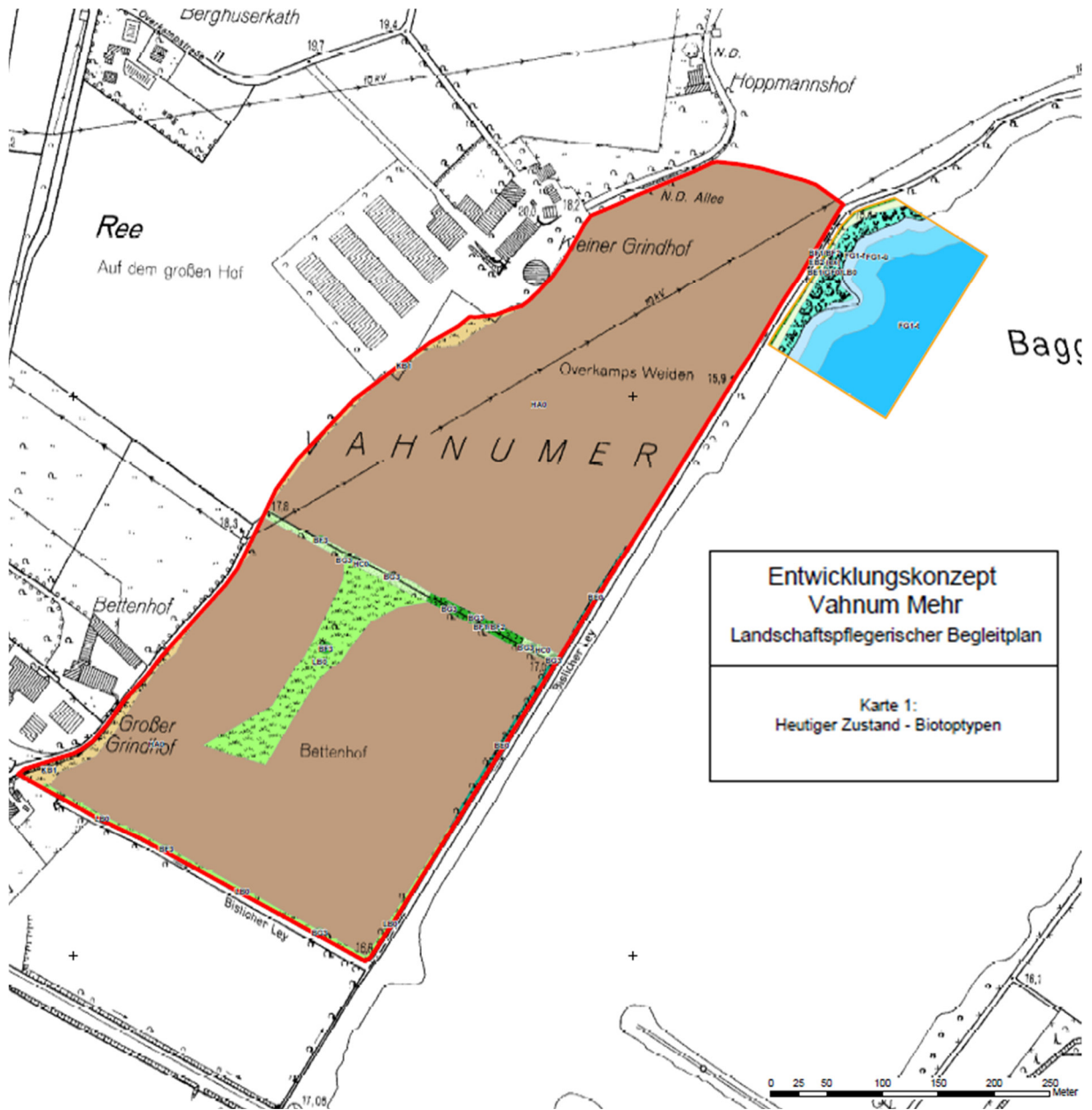

















Heutiger Zustand - Biotoptypen



**Zeichenerklärung**

-  Abgrabungsfläche
-  Rekultivierungsänderung

**Biotoptypen:**

- |                                                                                                                |                                                                                                                            |
|----------------------------------------------------------------------------------------------------------------|----------------------------------------------------------------------------------------------------------------------------|
|  BE0: Ufergehölz            |  EB2 (ex): Extensives Fettgrünland      |
|  BE1: Weidengebüsch         |  FG1-f: Flachwasserzone Auskiesungsgew. |
|  BF1/BF2: Baumreihe/-gruppe |  FG1-ü: Übergangszone Auskiesungsgew.   |
|  BF3: Einzelbaum            |  FG1-t: Tiefwasserzone Auskiesungsgew.  |
|  BG3: Kopfbaum              |  HA0: Acker                             |
|                                                                                                                |  HC0: Rain                              |
|                                                                                                                |  KB1: Ruderaler trockener Saum          |
|                                                                                                                |  LB0: Hochstaudenflur                   |