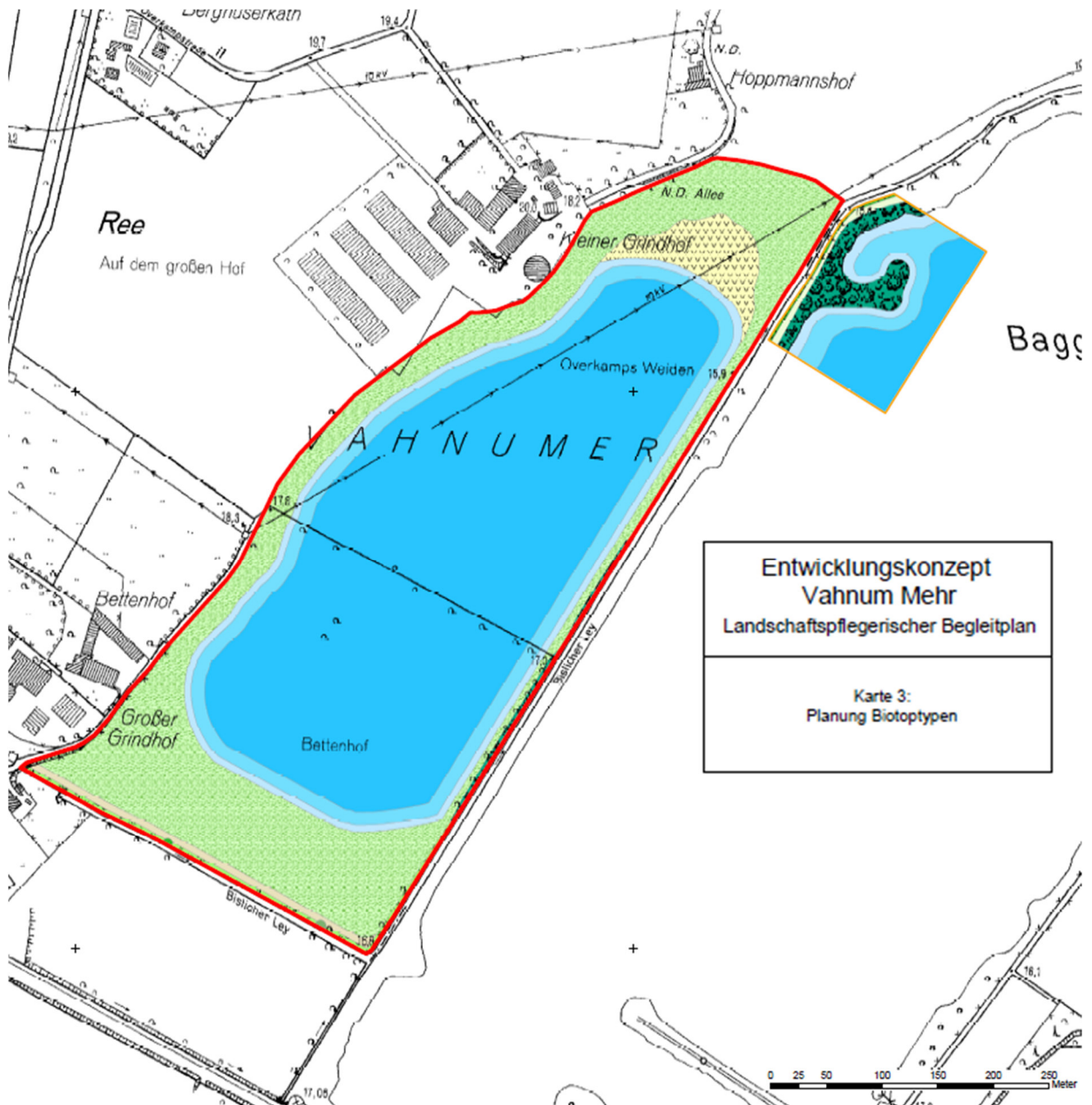




Planung - Biotoptypen



Entwicklungskonzept
Vahnum Mehr
Landschaftspflegerischer Begleitplan

Karte 3:
Planung Biotoptypen

Zeichenerklärung

-  Abgrabungsfläche
-  Rekultivierungsänderung

Biotoptypen:

-  BE0: Ufergehölz
-  BF1/BF2: Baumreihe/-gruppe
-  BF3: Einzelbaum
-  BG3: Kopfbaum

-  CF0: Röhrichtbestand
-  EB2: Fettgrünland
-  EB2 (ex): Extensives Fettgrünland
-  FG1-f: Flachwasserzone Auskiesungsgew.
-  FG1-ü: Übergangszzone Auskiesungsgew.
-  FG1-t: Tiefwasserzone Auskiesungsgew.
-  LB0: Hochstaudenflur
-  VB2: unbefestigter Wirtschaftsweg