

Historische Nachweise

Die historischen Nachweise des Liegenschaftskatasters stehen teilweise digital (gescannt) zur Verfügung. Unterschieden wird zwischen dem alten und neuen Liegenschaftskataster. Das neue Liegenschaftskataster wurde in den Jahren 1950 bis 1959 aufgebaut. Mit den Amtskarten und den dazugehörigen Flurbüchern können alte Flurstücke recherchiert werden.

Im alten Liegenschaftskataster (ab 1810) liegen nur die Karten digital vor. Die Flurbücher des alten Liegenschaftskatasters liegen ebenso wie alle historischen Eigentümnachweise nur analog vor. Diese Nachweise (Eigentümnachweise nur beim Nachweis des berechtigten Interesses) können beim Katasteramt gegen Gebühr bereitgestellt werden. Hierzu unbedingt vorher einen Termin vereinbaren, da die analogen Nachweise erst aus dem Archiv in Geldern geholt werden müssen.

Historische Karten:

Die historischen Karten sind gemarkungswise digital abgelegt (Nutzungsbedingungen siehe unter Kreis Kleve / [Open Data](#)). Sie finden an dieser Stelle die historischen Karten des Liegenschaftskatasters, beginnend von 1810 bis 2005. Im Jahre 2005 wurden die letzten analogen Karten in digitale Nachweise überführt.

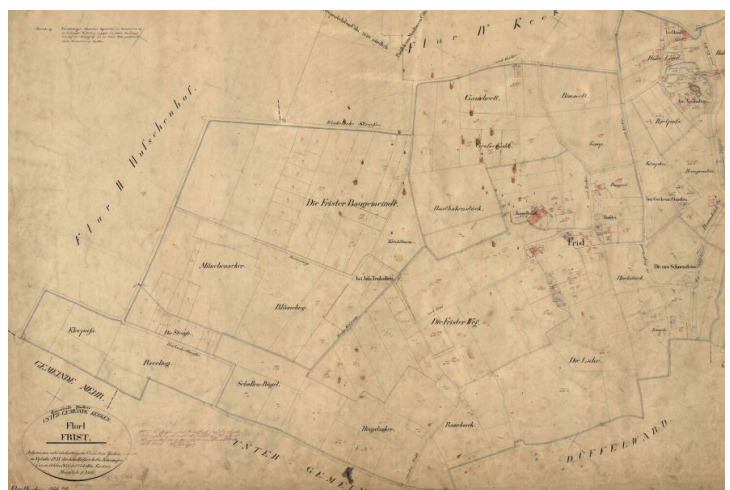
Das Laden der hochkomprimierten pdf-Dateien dauert etwas. Bitte haben Sie an der Stelle etwas Geduld. Bezeichnungen der Karten:

Urkarten

Erste vorhandene Kartendarstellung, je nach Gebiet entstanden auf der Grundlage von Vermessungen oder grafischen Aufnahmen. Größe der Kartenblätter bis DIN A0. Eine Flur passt normalerweise auf ein Kartenblatt A0, manchmal aber auch nur mit mehreren Blättern. (z.B. Aldekerk Flur A Blatt 2).

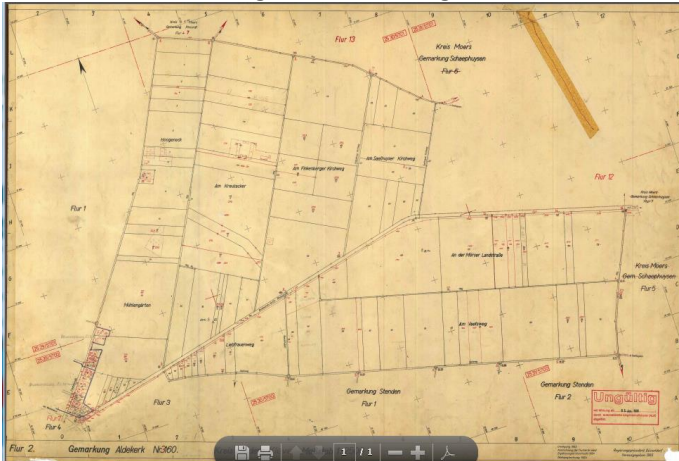


Beispiellink einer [französischen Urkarte](#)



- **Amtskarten**

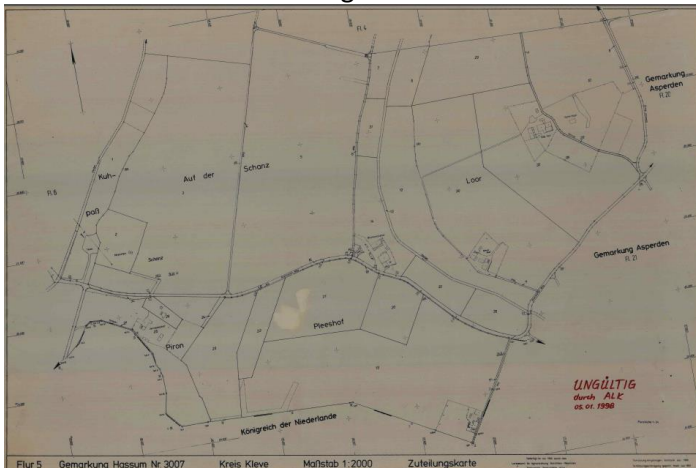
Karten zur Aufstellung des neuen Liegenschaftskatasters (ca. 1950 bis 1959). Karten auf Basis der Reinkarten.



Beispiellink auf eine [Amtskarte](#):

- **Zuteilungskarten**

Bei Rechtskraft von großen Flurbereinigungen wurden aus den Zuteilungskarten der Flurbereinigungen Amtskarten. Die Bezeichnungen auf den Karten wurden nicht verändert.



Beispiellink auf eine [Zuteilungskarte](#):

- **Rahmenkarten**

Karten, die nicht wie die Amtskarten auf einem Kartenblatt (Inselkarten), sondern nach dem Gauß-Krüger-Koordinatensystem geschnitten (Rahmenkarten), dargestellt wurden.

Rahmenkarten in den Maßstäben:

- 1: 500 Kartenblatt mit einer Ausdehnung von 250 x 500 m
- 1: 1.000 Kartenblatt mit einer Ausdehnung von 500 x 1.000 m
- 1: 2.000 Kartenblatt mit einer Ausdehnung von 1.000 x 2.000 m.



Beispiellink auf eine [Rahmenkarte](#) :

Flurbücher:

Zur Recherche von Flurstücken werden auch die Flurbücher (des neuen Liegenschaftskatasters ab ca.1950) digital bereitgestellt. Hieraus lässt sich die Entstehung der Flurstücke ermitteln.

Flur WBC **Hassum** Seite 22

Fortführungsjahr	Flurstück Nr.	Flurkarte	Nr. des Liegenschaftsbuchs	Nr. des Gebäudebuchs	Lage	Abschnitt	Nutzungsart	Fläche			Klasse					Ertragsmaßzahl	Bisherige Flurstücks- u. dgl. Nr.	Jahrgang der Entstehung	Nr. oder Seite der Fortführungsrisse u. dgl.
								ha	a	qm	Ackerland		Grünland						
											Bodenwert	Zustandsstufe	Entleerung	Bodenzahl	Ackerzahl				
1	2	3	4	5	6	7	8	9	10	11	12	13	14	15	16	17			
1958 30	326		179		Der Hof		AGR	57	16		SL	3	D	58	64	3658	41,42	1865	
							Feldweg	2	38										
	327	F2 Hassum	470	159 235	An dem Kohlhof		220 AGR	23	08		IS	2	D	54	60	1385	611/28	1914	NKR 12
1955 28	328		163		Von Honnersum nach Goch		Landstraße	15									677/o.28	1941	
	329	F2	137		An dem Kohlhof		220 AGR	80			IS	2	D	54	60	48	678/o.28	1941	
1958 10/1.3	330		151	177	Krotmanns Kamp		AGR	1	28		IS	2	D	54	60	77	Flur 3 274/o.33	1941	
1958 10/1.3	331		77		"		AGR	6	56		IS	2	D	54	60	394	660/o.39	1941	
	332		151	177	Am Kamp		AGR	2	29		IS	2	D	54	60	137	662/o.39	1941	
1953 28	333		180		Schnepstraße		Straße	30	55								ohne		
	334	F2	78		Am Kamp		220 AGR	89	21		IS	2	D	54	60	5353	658/39	1941	
	335	F2	137		An der Schachtstraße		4 AGR	26	19		IS	2	D	54	60	1571	38	1865	
	336	G2	77		Leoffeld		4 AGR	20	16		IS	2	D	54	60	1210	37	1865	
	337	G1	60	269	AMS		4 AGR	14	00		IS	2	D	54	38	812	36	1865	
		F2					4				IS								

Die Flurbuchseiten sind als pdf-Dateien als Open Data unter dem [Link](#) bereit gestellt.

Zusammengestellt:

GIS und GeoInformation
Kreis Kleve