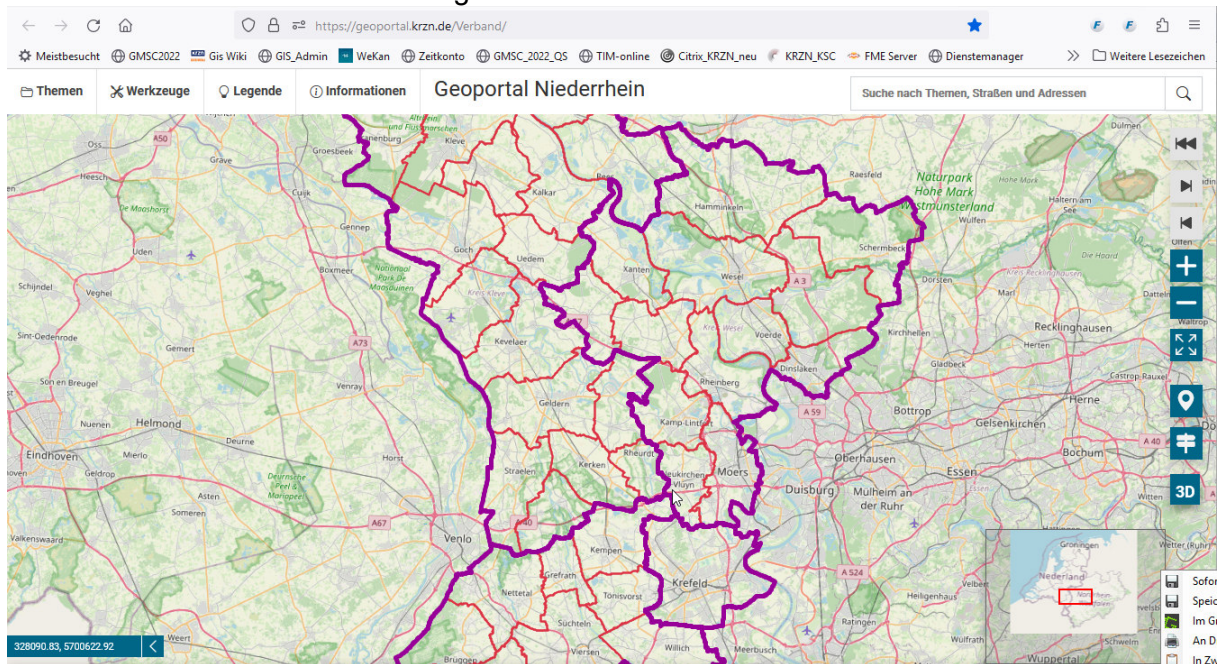



## Jagdbezirkkarte mit Flurstücksangaben darstellen und Informationen erhalten

[www.geoportal-niederrhein.de](http://www.geoportal-niederrhein.de) => [Geoportal Niederrhein](http://www.geoportal-niederrhein.de) (Geoportal des Kreises Kleve)

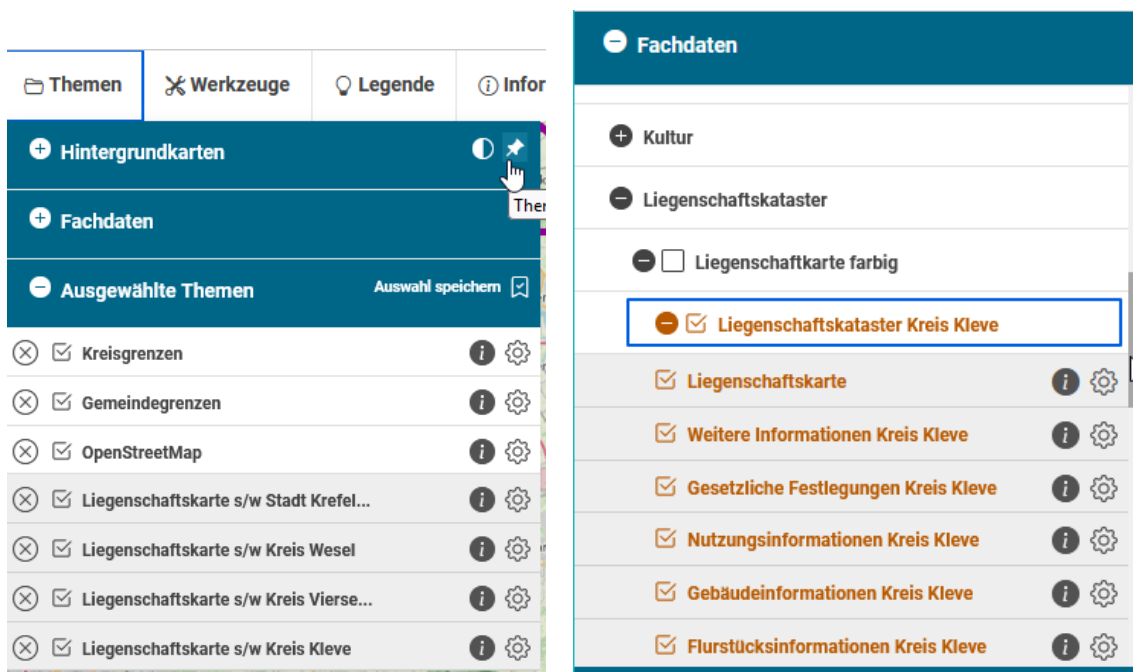
Daten der Grundstückskarte mit täglicher Aktualität:



Über den oben genannten Link kommen Sie ins Geoportal Niederrhein. Sie können über das Mausrad oder über **Hinein-**  und Hinauszoomen. Je nach Maßstab erscheint eine entsprechende **Karte**.

Im Maßstab 1.5000 erscheint die Amtliche Basiskarte und im Maßstabsbereich von 1:500 bis 1:2500 die Katasterkarte mit möglichen Flurstücksinformationen

## Jagdbezirke und Flurstücksangaben

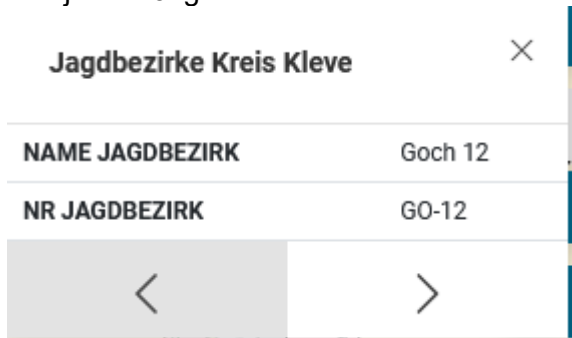


## Über Themen => Fachdaten => Gebietsabgrenzungen => Jagdbezirke

können die Jagdbezirke im Verbandsgebiet dargestellt werden und über den Info-Button rechts neben dem jeweiligen Eintrag sind Informationen zu den einzelnen Jagdbezirken abrufbar

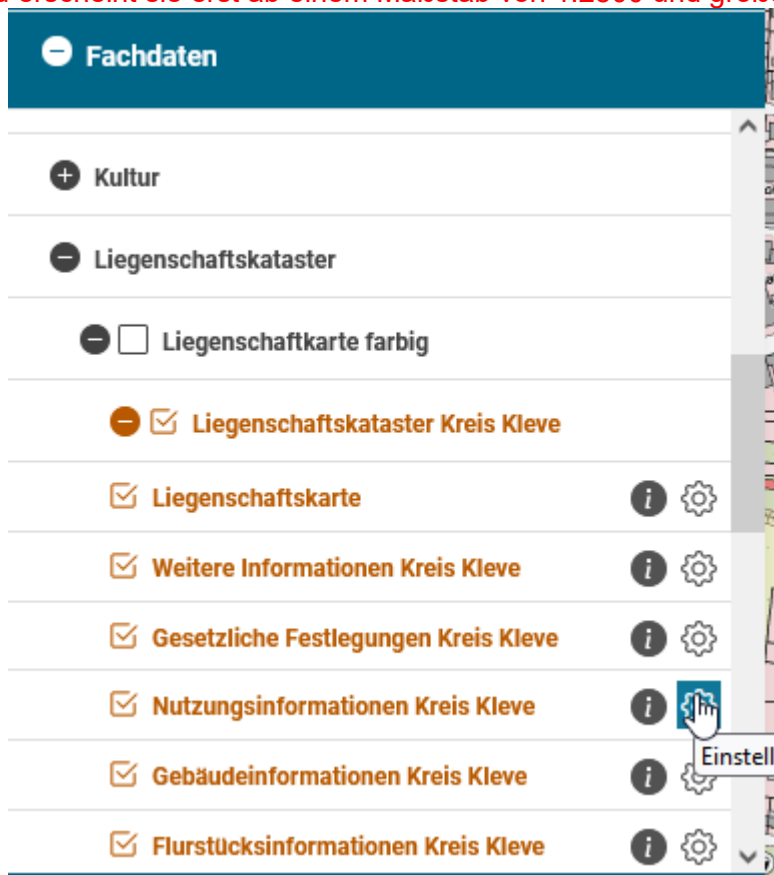


Als hinterlegte Information ist jedem Jagdbezirk die Nummer und der Name des Jagdbezirks angefügt.



## Über Themen => Fachdaten => Liegenschaftskataster => Liegenschaftskarte farbig => Liegenschaftskataster Kreis Kleve wird die Flurkarte geladen

(Achtung: Im Bild erscheint sie erst ab einem Maßstab von 1:2500 und größer mit Flurstücksnummern)



Über den Infobutton rechts bei den **Flurstücksinformationen Kreis Kleve**

 **Flurstücksinformationen Kreis Kleve**



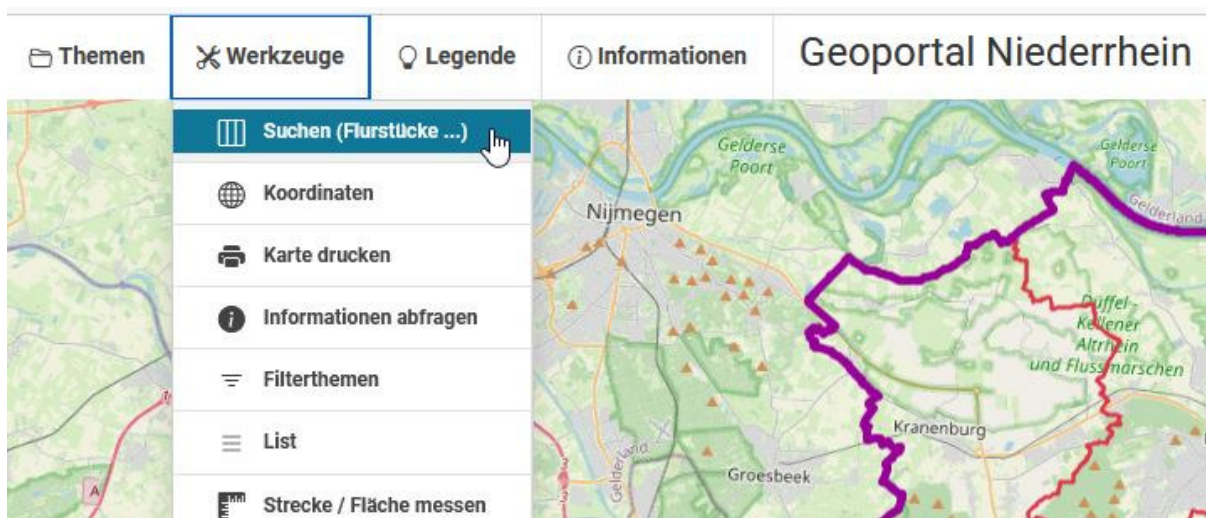
können weitere Informationen zum Flurstück abgerufen werden.

Flurstücksinformationen Kreis Kleve		×
Objektart	AX_Flurstueck	
Objektidentifikator	DENW30AL0000erX9	
Gemarkung	3038	
Flurnummer	11	
Zähler	1051	
Nenner	-	
Flurstückskennzeichen	05303801101051_____	
Amtliche Fläche	39577 m <sup>2</sup>	
Zuständige Stelle	-	
Lagebezeichnung	Motzfeldstr.	

Eigentümerangaben unterliegen jedoch dem Datenschutz, diese Angaben müssen mit dem berechtigten Interesse der Jagdgenossenschaft kostenpflichtig beim Katasteramt unter [kataster.auskunft@kreis-kleve.de](mailto:kataster.auskunft@kreis-kleve.de) unter Angabe einer Rechnungsanschrift bestellt werden.

Als Ergebnis erhalten Sie eine Excel-Tabelle mit allen Teilflächen der Tatsächlichen Nutzung sowie aller Eigentümer.

### Flurstück-Suche über Gemarkung- Flur-Flurstück => Reiter Werkzeuge => Suchen (Flurstücke...)



Es öffnet sich auf der rechten Kartenseite ein neues Fenster, in dem Flurstücke unterteilt nach Kreis => Gemeinde => Gemarkung => Flur => Flurstücksnummer navigiert werden können.

**Suchen (Flurstücke ...)** ✕

**i** Die Ergebnisse der Suche werden die Bedingungen / Klauseln (Kreis und Gemeinde und Gemarkung und Flur und Flurstücksnummer) erfüllen.  
\*Pflichtfeld

Kreis:

Gemeinde:

Gemarkung:

Flur:

Flurstücksnummer:

**Trefferliste** ✕

Kreisname	Stadt / Gemeinde	Gemarkung	Flur	Flurstücksnummer	Amtliche Fläche [m²]	Geometrie
Kleve	Goch	Pfalzdorf (3038)	41	26	2218	<input type="button" value="Zum Ergebnis zoomen"/>

„Zeige Ergebnisse“ bringt Sie in der Karte in die gewünschte Position

- Hintergrundkarten
- Fachdaten
- Kultur
- Liegenschaftskataster
- Liegenschaftskarte farbig
- Liegenschaftskataster Kreis Kleve
- Liegenschaftskarte
- Weitere Informationen Kreis Kleve
- Gesetzliche Festlegungen Kreis Kleve
- Nutzungsinformationen Kreis Kleve
- Gebäudeinformationen Kreis Kleve
- Flurstücksinformationen Kreis Kleve**

Auswahl speichern

**Suchen (Flurstücke ...)** ✕

**i** Die Ergebnisse der Suche werden die Bedingungen / Klauseln (Kreis und Gemeinde und Gemarkung und Flur und Flurstücksnummer) erfüllen.  
\*Pflichtfeld

Kreis:

Gemeinde:

Gemarkung:

Flur:

Flurstücksnummer:

Zeige Ergebnisse (1)

Wenn Sie nun bei einem Maßstab von 1:10.000 oder größer (bis 1:500) auf das gewünschte Flurstück klicken nachdem Sie den , können Sie die **Informationen** zum Flurstück einsehen.

**Tipp:** Wenn Sie die **Themen** immer dargestellt haben möchten, können Sie sich das Fenster mit folgendem Button fixieren, so dass es nicht nach jedem Klick in die Karte verschwindet:

Themen
Werkzeuge
Legende
Information

Hintergrundkarten